

Suunnistuskartta

Hiisivuori
























Puumala

1:10000 / 5 m

2,5 cm

250 m

Kartamerkkejä:

-  Korkeuskäyrä, apukäyrä, kukkula
-  Pieni kumpare
Pieni pitkulainen kumpare
-  Pieni suppa, kuoppa
-  Ylipääsemätön jyrkänne
pieni jyrkänne
-  Vaarallinen kuoppa
-  Kivi, suuri kivi
-  Louhikko, kivikko
-  Avokallio
-  Vesialue, vesikuoppa
-  Oja, epäselvä oja
-  Suo, soistuva maa
-  Avoin alue helppokulkuinen,
puoliavoin alue helppokulkuinen
-  Avoin maasto,
puoliavoin maasto tai hakkuuala
-  Hidastava metsä,
vaikeakulkuinen metsä
-  Hidastava maapohja,
vaikeakulkuinen maapohja
-  Pihamaa, kielletty alue
-  Pysäköinti alue,
rakennus
-  Masto, rehuteline
-  Tie, ajotie
-  Pururata, polku
-  Raunio, erikoiskohde
-  Ylipääsemätön aita, aita
-  Voimajohtolinja, sähkölinja

KOPIOINTI KIELLETTY

© Puumalan kunta

Suunnistuskartta 121608

Pohja-aineisto:

Stereokojekartoitus 1983

Tmi Erikoiskartta

MML:n maastotietokanta
10/2012

Edellinen kartoitus:

Taito Väisänen 1983

Uudelleen kartoitus:

Jari Lehtonen 10/2012

Piirustus (Ocad 10 / 5405):

Jari Lehtonen

Kartalla järjestettävästä tapahtumasta on sovittava maanomistajien ja metsästäisöisuuden haltijan kanssa. Tiedot sopimuksesta saa kartan tekijänoikeuden omistajalta Puumalan kunnalta